





GPS Map Camera
Ichalkaranji, Maharashtra, India
MFV4+V53, Jawaharnagar, Ichalkaranji, Maharashtra 416115, India
Lat 16.694892°
Long 74.45581°
29/01/24 09:53 AM GMT +05:30



 **GPS Map Camera**



Ichalkaranji, Maharashtra, India
MFV4+V53, Jawaharnagar, Ichalkaranji, Maharashtra 416115, India
Lat 16.694863°
Long 74.455141°
29/01/24 08:34 AM GMT +05:30



 **GPS Map Camera**



Ichalkaranji, Maharashtra, India
MFV4+V53, Jawaharnagar, Ichalkaranji, Maharashtra 416115, India
Lat 16.694863°
Long 74.455141°
29/01/24 08:33 AM GMT +05:30




 **GPS Map Camera**



Ichalkaranji, Maharashtra, India
MFR2+QF7, behind ASC College, Pujari Mala, Ichalkaranji, Maharashtra 416115, India
Lat 16.691655°
Long 74.451141°
23/01/24 10:08 AM GMT +05:30



 **GPS Map Camera**



Ichalkaranji, Maharashtra, India
MFR2+QF7, behind ASC College, Pujari Mala, Ichalkaranji, Maharashtra 416115, India
Lat 16.691777°
Long 74.45124°
23/01/24 10:14 AM GMT +05:30




 **GPS Map Camera**

Ichalkaranji, Maharashtra, India
MFR2+QF7, behind ASC College, Pujari Mala, Ichalkaranji, Maharashtra 416115, India
Lat 16.691758°
Long 74.451255°
23/01/24 10:17 AM GMT +05:30



Google



 **GPS Map Camera**

Ichalkaranji, Maharashtra, India
MFR2+QF7, behind ASC College, Pujari Mala, Ichalkaranji, Maharashtra 416115, India
Lat 16.691787°
Long 74.451002°
23/01/24 10:21 AM GMT +05:30






 **GPS Map Camera**

Ichalkaranji, Maharashtra, India
MFR2+QF7, behind ASC College, Pujari Mala, Ichalkaranji, Maharashtra 416115, India
Lat 16.691793°
Long 74.451049°
23/01/24 10:25 AM GMT +05:30






 **GPS Map Camera**



Ichalkaranji, Maharashtra, India
CENTER-1 COMPLEX , NEAR A.S.C. College, Kolhapur Road, Pujari Mala, Ichalkaranji,
Maharashtra 416115, India
Lat 16.691874°
Long 74.451045°
23/01/24 10:28 AM GMT +05:30



 **GPS Map Camera**



Google

Ichalkaranji, Maharashtra, India

MFR2+QF7, behind ASC College, Pujari Mala, Ichalkaranji, Maharashtra 416115, India


Lat 16.691787°

Long 74.45104°

23/01/24 10:30 AM GMT +05:30



9 January 2024 10:46 am



Latitude: 16.691812
Longitude: 74.450838
Elevation: 580.56±6 m
Accuracy: 21.8 m
Time: 09-01-2024 10:06
Note: ग्रंथालय भेट

Powered by NoteCam

पॅचवर्कचे काम बंद पाडले

कोल्हापूर - निर्मिती कॉर्नर ते कळंबा रोड या रस्त्याचा १०० कोटी निधीतून होणाऱ्या विकासकामात समावेश असताना पॅचवर्क का केले जात आहे असा सवाल उपस्थित करून नागरिकांनी काम बंद पाडले.

नगरोत्थान योजनेतून शहरातील खराब झालेल्या १६ रस्त्यांसाठी १०० कोटींचा निधी मिळाला आहे. उद्घाटनही झाले मात्र ठेकेदाराने तेथे पॅचवर्क करण्याचे काम सुरु केले. काम बंद पाडून नागरिकांनी शहर अभियंता हर्षजित घाटगे यांना घेराओ घालत धारेवर धरले.

प्रा. डॉ. अनिल जांभळे यांचे एनईपी २०२० वर व्याख्यान संपन्न

इचलकरंजी - शिवाजी विद्यापीठाच्या वतीने आयोजित करण्यात आलेल्या एनईपी २०२० अभियान अंतर्गत स्कूल कनेक्ट या संदर्भात यथील डिकेएएसी महाविद्यालयातील प्रा. डॉ. अनिल जांभळे यांचे व्याख्यान संपन्न झाले.

प्रा. डॉ. जांभळे पुढे म्हणाले, शिक्षणाची परंपरा प्राचीन काळापासून चालत आली आहे. तक्षशीला,

विक्रमशीला, नालंदा विद्यापीठाचे तत्कालीन वर्चस्व होते. आजच्या काळात मुलांना ज्ञानाची जोड देत त्यांना स्वावलंबी बनविण्यासाठी एनईपी २०२० हा प्रस्ताव तयार करण्यात आला आहे.

जे दिनचर्येत आणि वास्तवाचे भान हरपून गेले आहेत त्यांनी स्वतःमध्ये बदल करण्याची गरज आहे, असेही प्रा. डॉ. जांभळे यांनी यावेळी सांगितले.



एनईपी २०२० या विषयावर व्याख्यान देताना प्रा. डॉ. अनिल जांभळे, समोर महाविद्यालयीन विद्यार्थीवृंद



 **GPS Map Camera**



Ichalkaranji, Maharashtra, India
ichalkaranji, Kolhapur Road, Pujari Mala, Ichalkaranji, Maharashtra 416115, India
Lat 16.691801°
Long 74.451503°
11/10/23 09:02 AM GMT +05:30



 **GPS Map Camera**

Ichalkaranji, Maharashtra, India

MFV2+3F9, Kolhapur Road, Jawaharnagar, Ichalkaranji, Maharashtra 416116,

India

Lat 16.692605°

Long 74.451193°

11/10/23 09:03 AM GMT +05:30

Google



 **GPS Map Camera**

Ichalkaranji, Maharashtra, India

2, Kolhapur Road, near Asc College Samor, Dattanagar, Ichalkaranji, Maharashtra

416115, India

Lat 16.692499°

Long 74.451196°

13/10/23 08:54 AM GMT +05:30





 **GPS Map Camera**

Ichalkaranji, Maharashtra, India

2, Kolhapur Road, near Asc College Samor, Dattanagar, Ichalkaranji, Maharashtra

416115, India

Lat 16.692499°

Long 74.451196°

13/10/23 09:02 AM GMT +05:30

 Google



 **GPS Map Camera**

Ichalkaranji, Maharashtra, India

A A C college samore, MFR2+XJ6, Jawaharnagar, Ichalkaranji, Maharashtra


416116, India

Lat 16.692428°

Long 74.451528°

13/10/23 09:38 AM GMT +05:30





 **GPS Map Camera**

Ichalkaranji, Maharashtra, India

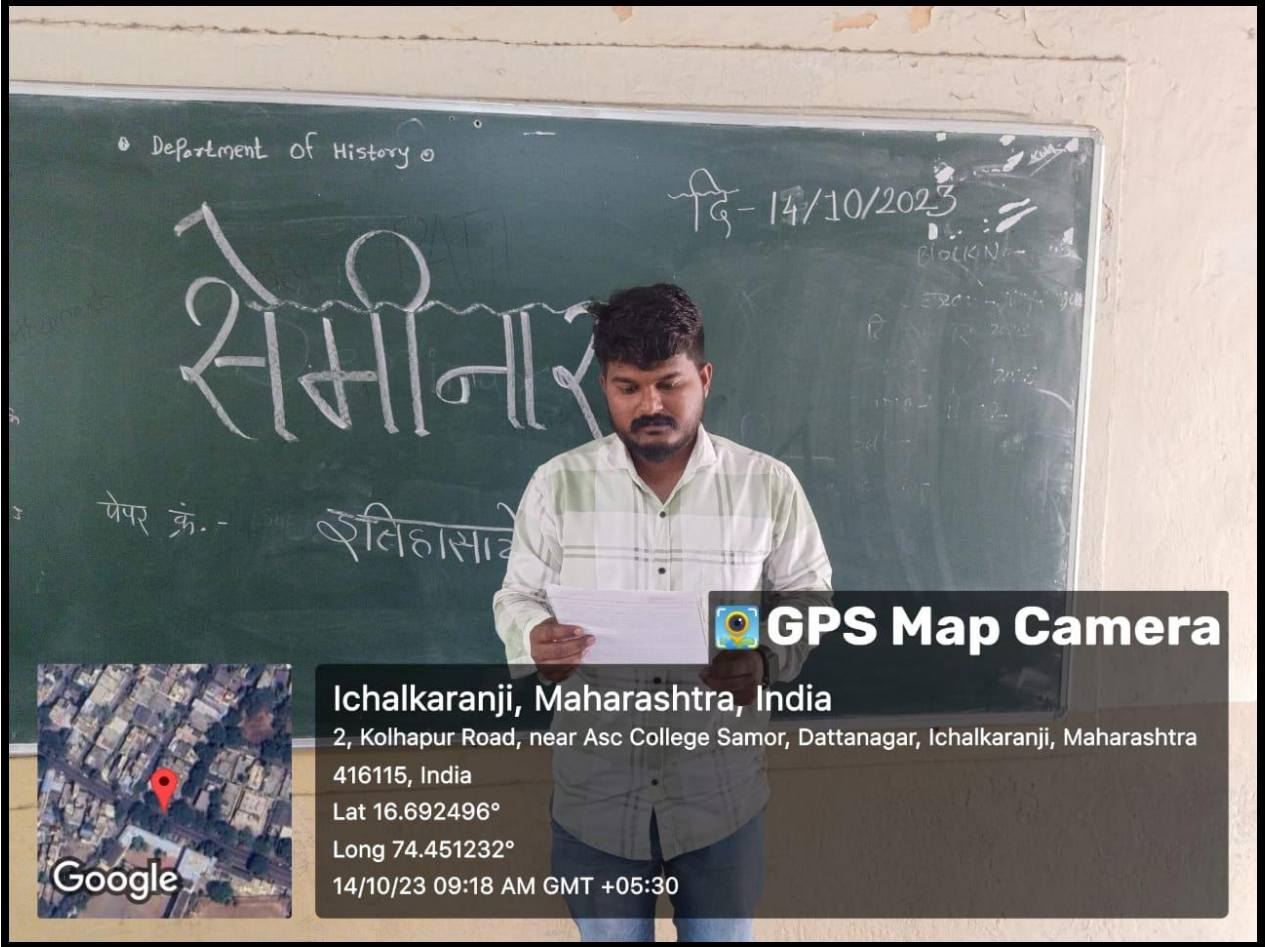
2, Kolhapur Road, near Asc College Samor, Dattanagar, Ichalkaranji,
Maharashtra 416115, India

Lat 16.692496°

Long 74.451232°

14/10/23 09:19 AM GMT +05:30





Department of History

दि - 14/10/2023

समीनास

पेपर क्रं. - इतिहासावे

 **GPS Map Camera**



Ichalkaranji, Maharashtra, India
2, Kolhapur Road, near Asc College Samor, Dattanagar, Ichalkaranji, Maharashtra
416115, India
Lat 16.692496°
Long 74.451232°
14/10/23 09:18 AM GMT +05:30


Department of History

दि - 14/10/2023

सेमिनार

पेपर क्रं. - इतिहासाचे वि



 **GPS Map Camera**



Ichalkaranji, Maharashtra, India

2, Kolhapur Road, near Asc College Samor, Dattanagar, Ichalkaranji,
Maharashtra 416115, India

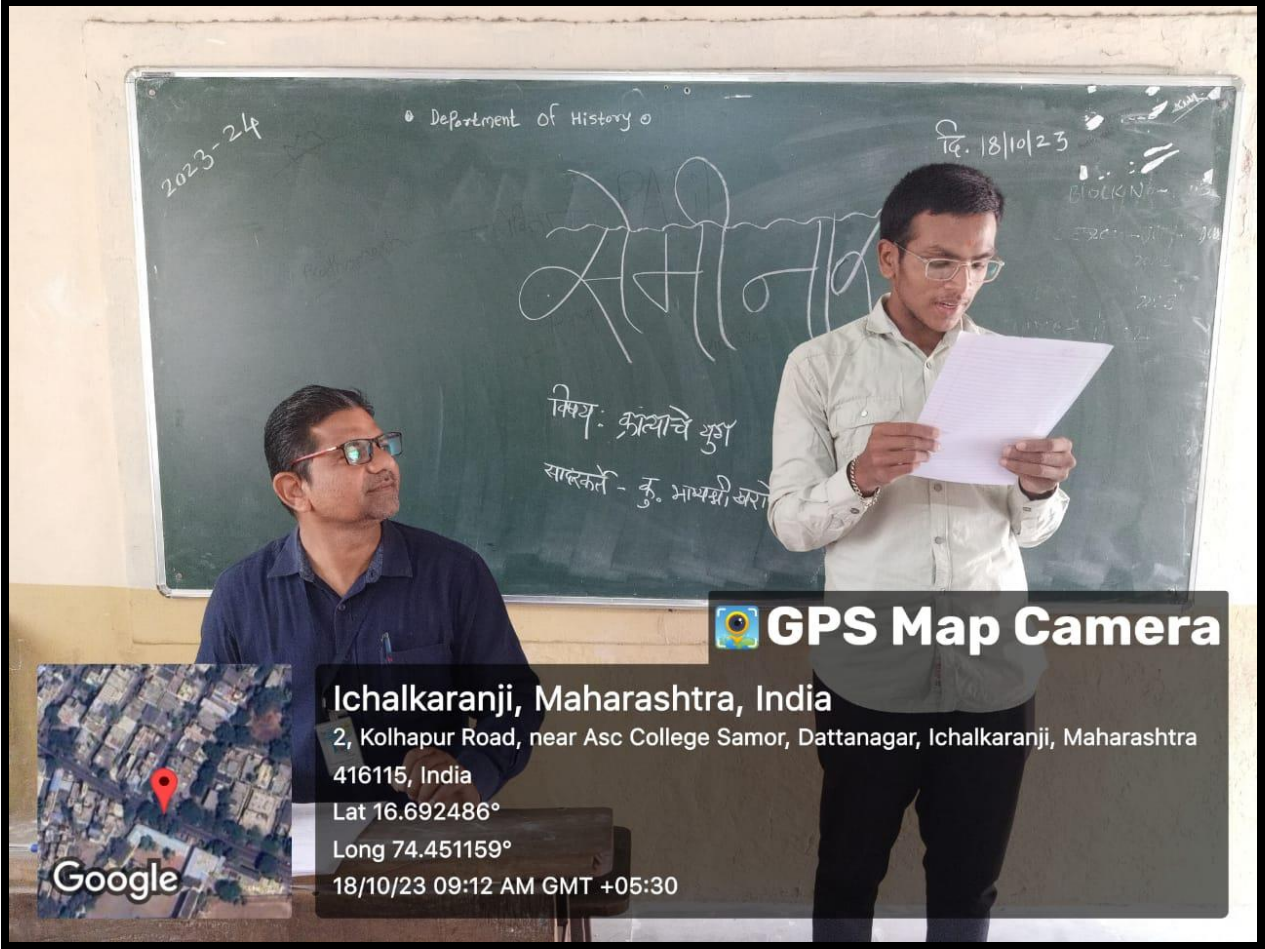
Lat 16.692496°

Long 74.451232°

14/10/23 09:17 AM GMT +05:30







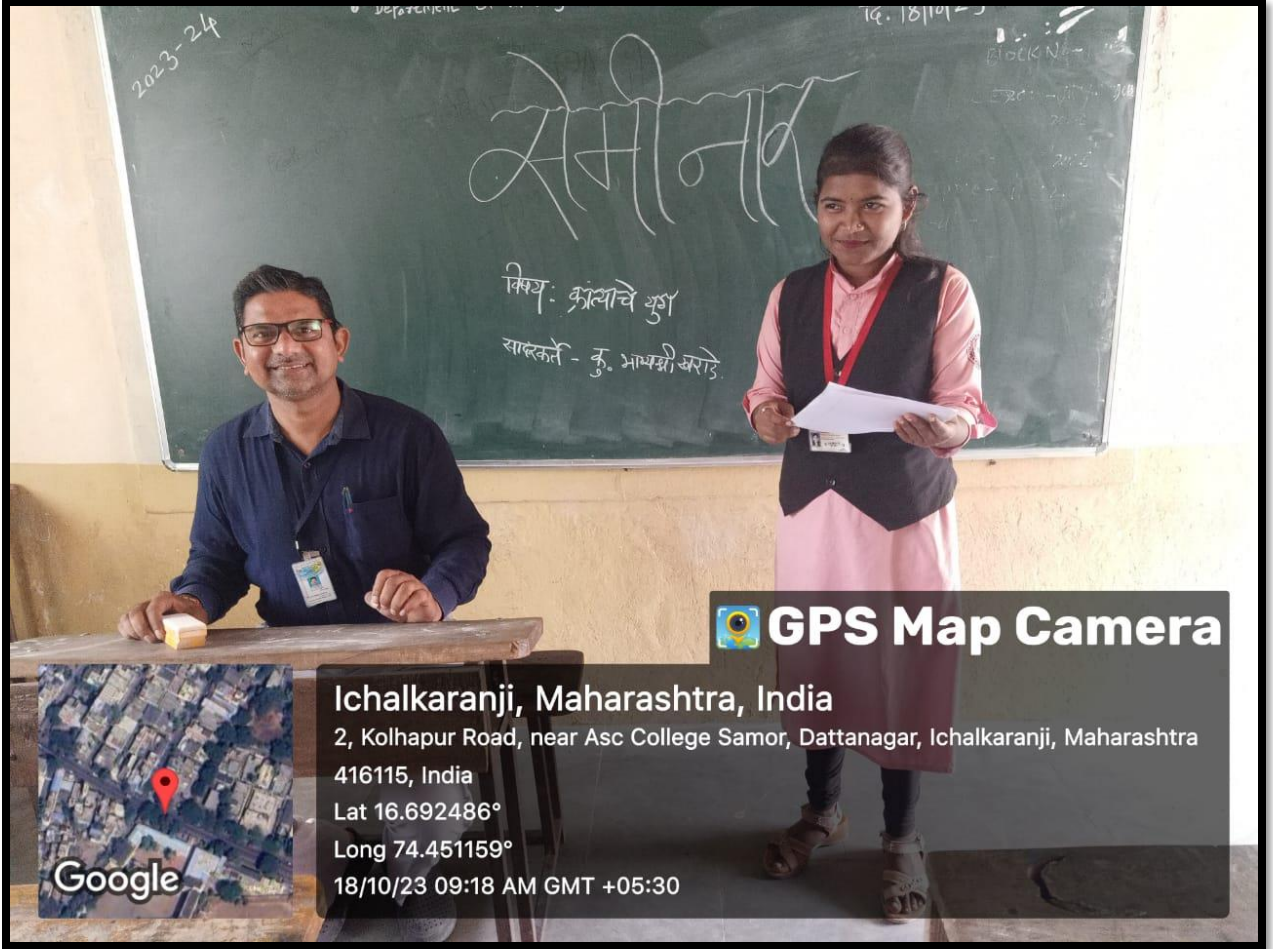
 **GPS Map Camera**



Ichalkaranji, Maharashtra, India
2, Kolhapur Road, near Asc College Samor, Dattanagar, Ichalkaranji, Maharashtra
416115, India
Lat 16.692486°
Long 74.451159°
18/10/23 09:12 AM GMT +05:30







 **GPS Map Camera**

Ichalkaranji, Maharashtra, India

2, Kolhapur Road, near Asc College Samor, Dattanagar, Ichalkaranji, Maharashtra

416115, India

Lat 16.692486°

Long 74.451159°

18/10/23 09:18 AM GMT +05:30



Google







शस्त्र संग्राहक
संदीप उर्फ नाना सावंत
9823447373





१७ पुढावयाच्या शस्त्रांचे
ही सवण ही पुढावण
एक ७-८ पुढावण
उजव्या मनगटाला
पुढावणे घेऊन
पुढावणारी याव

“अस्त्र - शस्त्र निर्मातीचे आद्य जनक”



अतिप्राचीन काळापासून मानवाच्या दळ्यांनी बरीचच शस्त्रांचीय जडणघडणीचा प्रवास सुरू
जीवन जगत असतानाच दिवसांनी काढत असताना मानवाच्या अंगी संस्कृती आणि आक्रमण हे गुण जन्म
झाले. संहारकता आणि संरक्षण मिळता घुसाराण्यासाठी व घेतले अतिशय टिकावियेसाठी काही
निर्माण करून लागला मग ती जड असलेली टोकादार असेल पारदार असेल यातून शस्त्र अथवा हत्यारा
असावी.

प्रथम मानव हा दगड, पाथ्शूद त्यानंतर लाकडातला दगड बांधणे, यामुळे शस्त्राची शिगे आणि
लागला. पुढील काळात अनेक शीप लागले तांब, लोह या धातूंच्या शीपांमुळे मानव हा लोहाची
धातूंच्या सापर करून हत्यारा तयार करू लागला.



9 January 2024 10:46 am



Ichalkaranji, Maharashtra, India

MFR2+QF7, behind ASC College, Pujari Mala, Ichalkaranji, Maharashtra 416115, India


Lat 16.691787°

Long 74.45104°

23/01/24 10:30 AM GMT +05:30

 **GPS Map Camera**



 **GPS Map Camera**



Ichalkaranji, Maharashtra, India

CENTER-1 COMPLEX , NEAR A.S.C. College, Kolhapur Road, Pujari Mala, Ichalkaranji,
Maharashtra 416115, India

Lat 16.691874°
Long 74.451045°
23/01/24 10:28 AM GMT +05:30




 **GPS Map Camera**

Ichalkaranji, Maharashtra, India
MFR2+QF7, behind ASC College, Pujari Mala, Ichalkaranji, Maharashtra 416115, India
Lat 16.691758°
Long 74.451255°
23/01/24 10:17 AM GMT +05:30



Google



 **GPS Map Camera**

Ichalkaranji, Maharashtra, India
MFR2+QF7, behind ASC College, Pujari Mala, Ichalkaranji, Maharashtra 416115, India
Lat 16.691787°
Long 74.451002°
23/01/24 10:21 AM GMT +05:30






 **GPS Map Camera**



Ichalkaranji, Maharashtra, India
MFR2+QF7, behind ASC College, Pujari Mala, Ichalkaranji, Maharashtra 416115, India
Lat 16.691793°
Long 74.451049°
23/01/24 10:25 AM GMT +05:30



 **GPS Map Camera**



Ichalkaranji, Maharashtra, India
MFR2+QF7, behind ASC College, Pujari Mala, Ichalkaranji, Maharashtra 416115, India
Lat 16.691777°
Long 74.45124°
23/01/24 10:14 AM GMT +05:30



 **GPS Map Camera**



Ichalkaranji, Maharashtra, India
MFV4+V53, Jawaharnagar, Ichalkaranji, Maharashtra 416115, India
Lat 16.694863°
Long 74.455141°
29/01/24 08:34 AM GMT +05:30



 **GPS Map Camera**



Ichalkaranji, Maharashtra, India
MFV4+V53, Jawaharnagar, Ichalkaranji, Maharashtra 416115, India
Lat 16.694863°
Long 74.455141°
29/01/24 08:33 AM GMT +05:30



 **GPS Map Camera**



Ichalkaranji, Maharashtra, India
MFR2+QF7, behind ASC College, Pujari Mala, Ichalkaranji, Maharashtra 416115, India
Lat 16.691655°
Long 74.451141°
23/01/24 10:08 AM GMT +05:30



 **GPS Map Camera**



Ichalkaranji, Maharashtra, India
MFV4+V53, Jawaharnagar, Ichalkaranji, Maharashtra 416115, India
Lat 16.694863°
Long 74.455141°
29/01/24 08:34 AM GMT +05:30



 **GPS Map Camera**



Google

Ichalkaranji, Maharashtra, India
MFV4+V53, Jawaharnagar, Ichalkaranji, Maharashtra 416115, India
Lat 16.694892°
Long 74.45581°
29/01/24 09:53 AM GMT +05:30

पॅचवर्कचे काम बंद पाडले

कोल्हापूर - निर्मिती कॉर्नर ते कळंबा रोड या रस्त्याचा १०० कोटी निधीतून होणाऱ्या विकासकामात समावेश असताना पॅचवर्क का केले जात आहे असा सवाल उपस्थित करून नागरिकांनी काम बंद पाडले.

नगरोत्थान योजनेतून शहरातील खराब झालेल्या १६ रस्त्यांसाठी १०० कोटींचा निधी मिळाला आहे. उद्घाटनही झाले मात्र ठेकेदाराने तेथे पॅचवर्क करण्याचे काम सुरु केले. काम बंद पाडून नागरिकांनी शहर अभियंता हर्षजित घाटगे यांना घेराओ घालत धारेवर धरले.

प्रा. डॉ. अनिल जांभळे यांचे एनईपी २०२० वर व्याख्यान संपन्न

इचलकरंजी - शिवाजी विद्यापीठाच्या वतीने आयोजित करण्यात आलेल्या एनईपी २०२० अभियान अंतर्गत स्कूल कनेक्ट या संदर्भामध्ये येथील डिकेएएसी महाविद्यालयातील प्रा. डॉ. अनिल जांभळे यांचे व्याख्यान संपन्न झाले.

प्रा. डॉ. जांभळे पुढे म्हणाले, शिक्षणाची परंपरा प्राचीन काळापासून चालत आली आहे. तक्षशीला,

विक्रमशीला, नालंदा विद्यापीठाचे तत्कालीन वर्चस्व होते. आजच्या काळात मुलांना ज्ञानाची जोड देत त्यांना स्वावलंबी बनविण्यासाठी एनईपी २०२० हा प्रस्ताव तयार करण्यात आला आहे.

जे दिनचर्येत आणि वास्तवाचे भान हरपून गेले आहेत त्यांनी स्वतःमध्ये बदल करण्याची गरज आहे, असेही प्रा. डॉ. जांभळे यांनी यावेळी सांगितले.



एनईपी २०२० या विषयावर व्याख्यान देताना प्रा. डॉ. अनिल जांभळे, समोर महाविद्यालयीन विद्यार्थीवृंद